



HATÁRTALANUL!

A pályázat rövid összefoglalása:

A Határtalanul pályázat keretében Felvidékre utaztunk 54 hetedikes tanulóval május elején.

Felkerestük a Füleki várat és a Néprajzi Múzeumot. Krasznahorkaváralján az Andrásyakra emlékeztünk, és tettünk egy csodaszép kirándulást a Szádelői-völgyben. Debrődön a különleges növénytemplomot keressük fel, A gömöri bányászat eszközeit is láthattuk, hazafelé úton pedig megtekintjük a Gombaszögi-barlangot, elsétáltunk a jégbarlanghoz. Megnéztük Gömörben Mátyás király szobrát. Célunk az volt, hogy kapcsolatot teremtsünk az érintett tájegységek magyarságával és erősítsük egymásban az együvé tartozás érzését.

Sajnos a tervezett, helyi diákokkal való közös program megszervezését a járványügyi helyzet miatt nem tudtuk vállalni.

Fotók segítségével mutatnánk be az emlékezetes élményeinket:

1. nap: 2022.05.02, hétfő

Füleki vár:





2.



3.






Gömör-Kishonti Múzeum:









Régi gimnázium épületéhez, ahol 1857 - 1863 között Mikszáth Kálmán tanult:



Séta a belvárosban:





Tompa Mihály szobornál:



Maginvári kilátó









m









Kmotrik Péter íjász bemutatatója:




Jó éjszakát!



2. nap: 2022.05.03, kedd

Debrőd, Szent László forrás és növénytemplom







Debrad'

Debröd


☛ A város és vidéke természetvédelmi terület. A város és vidéke természetvédelmi terület, amelynek a központi részén a Debrád-erdő áll. A város és vidéke természetvédelmi terület, amelynek a központi részén a Debrád-erdő áll.

☛ A város és vidéke természetvédelmi terület. A város és vidéke természetvédelmi terület, amelynek a központi részén a Debrád-erdő áll. A város és vidéke természetvédelmi terület, amelynek a központi részén a Debrád-erdő áll.

☛ A város és vidéke természetvédelmi terület. A város és vidéke természetvédelmi terület, amelynek a központi részén a Debrád-erdő áll. A város és vidéke természetvédelmi terület, amelynek a központi részén a Debrád-erdő áll.

☛ A város és vidéke természetvédelmi terület. A város és vidéke természetvédelmi terület, amelynek a központi részén a Debrád-erdő áll. A város és vidéke természetvédelmi terület, amelynek a központi részén a Debrád-erdő áll.

☛ A város és vidéke természetvédelmi terület. A város és vidéke természetvédelmi terület, amelynek a központi részén a Debrád-erdő áll. A város és vidéke természetvédelmi terület, amelynek a központi részén a Debrád-erdő áll.




☛ A város és vidéke természetvédelmi terület. A város és vidéke természetvédelmi terület, amelynek a központi részén a Debrád-erdő áll. A város és vidéke természetvédelmi terület, amelynek a központi részén a Debrád-erdő áll.

☛ A város és vidéke természetvédelmi terület. A város és vidéke természetvédelmi terület, amelynek a központi részén a Debrád-erdő áll. A város és vidéke természetvédelmi terület, amelynek a központi részén a Debrád-erdő áll.

☛ A város és vidéke természetvédelmi terület. A város és vidéke természetvédelmi terület, amelynek a központi részén a Debrád-erdő áll. A város és vidéke természetvédelmi terület, amelynek a központi részén a Debrád-erdő áll.

☛ A város és vidéke természetvédelmi terület. A város és vidéke természetvédelmi terület, amelynek a központi részén a Debrád-erdő áll. A város és vidéke természetvédelmi terület, amelynek a központi részén a Debrád-erdő áll.

☛ A város és vidéke természetvédelmi terület. A város és vidéke természetvédelmi terület, amelynek a központi részén a Debrád-erdő áll. A város és vidéke természetvédelmi terület, amelynek a központi részén a Debrád-erdő áll.

www.debrad.sk

Európsky fond regionálneho rozvoja
 Otvorá fakca podujatia internetovej aplikácie
www.sku.hu www.viacarpatia-sf.eu

Európai Regionális Fejlesztési Alap
 Jólakony megvalósításainak támogatása
www.sku.hu www.viacarpatia-sf.eu







Rozsnyó, Bányászati Múzeum
















3. nap: 2022.05.04, szerda

Szádelői-völgy,















Csetneki gótikus plébániatemplom felé vettük.






Betléri Andrásy kastélyt.





















4. nap: 2022.05.05, csütörtök

Pelsőc középkori eredetű református temploma





Gombaszögi-cseppkőbarlang,







Szilicei jégbarlangot,

TAJOMSTVÁ SILICEKJ PLANINY | A TITOKZATOS SZILICEI-FENNSIK

SILICKÁ ĽADNICA SZILICEI-JÉGBARLANG

SK

Čarovným svetom podzemných krasových útvarov Slovenska. Tamošnia krasy sú nesporne najkrajšie a najbohatšie. Vďaka nim je Slovensko jedným z mála európskych štátov, ktoré majú taký bohatý kras. V tomto štáte sa nachádza celkom 180 krasových útvarov, čo je viac, ako vo všetkých ostatných štátoch EÚ. Najväčším krasovým útvarem v SR je jaskyňa Štrbská, ktorá má dĺžku 2053 metrov. V súčasnosti je otvorená pre verejnosť iba časť tejto jaskyne, ktorá má dĺžku 110 metrov. V súčasnosti sa na Slovensku nachádza 116 jaskýň, z ktorých 68 je otvorených pre verejnosť. Najviac jaskýň sa nachádza v pohorí Tatry, konkrétne v oblasti Štrbských pláň. V súčasnosti sa na Slovensku nachádza 116 jaskýň, z ktorých 68 je otvorených pre verejnosť. Najviac jaskýň sa nachádza v pohorí Tatry, konkrétne v oblasti Štrbských pláň.

HU


Akár a titokzatos szilicei-fennsík természeti értékei közül a karsok a barlangok kiemelkedően gazdagok és változatosak. A szilicei-fennsík az európai országok közül az egyik legizotermálisabb terület, ahol a karsok és barlangok kialakulását kedvező körülmények teremtik meg. A területen számos karsos és barlangos üreg található, amelyek közül a legjelentősebbek a Szilicei-lyuk és a Szilicei-lyuk. A Szilicei-lyuk a Szilicei-fennsík egyik legjelentősebb karsos ürege, amelynek hossza 2053 méter. Jelenleg csak a 110 méter hosszú része van megközelíthető és látogatható. A területen számos karsos és barlangos üreg található, amelyek közül a legjelentősebbek a Szilicei-lyuk és a Szilicei-lyuk. A Szilicei-lyuk a Szilicei-fennsík egyik legjelentősebb karsos ürege, amelynek hossza 2053 méter. Jelenleg csak a 110 méter hosszú része van megközelíthető és látogatható.

Ľadová vývoda v jaskyni Slnovcovej (100 metrov dĺžky) alebo jégbarlang di ével szilicei (110 méteres jégbarlang)


Open Office
Geografický ústav
Hlavná 156/4a
900 01 Štrba
Tel: 052 720 81 80
E-mail: office@gu.sk
www.gu.sk













Hazafelé tartva Sajógömörre mentünk, Mátyás király szobra,

